



GMINA WIEJSKA PRZEMYSŁ = POWIAT PRZEMYSKI

Gmina Przemysł jest gminą wiejską której obszar stanowi ok. 9% powierzchni powiatu. Siedzibą gminy jest miasto Przemysł. W skład gminy wchodzi 16 sołectw. Obszar gminy to 108 km², którą zamieszkuje 9 tys. osób. Średnia gęstość zaludnienia wynosi 83 osoby na 1 km². Jeśli chodzi o podział demograficzny pod względem płci, to gmina charakteryzuje się większą liczebnością mężczyzn (na 100 mężczyzn przypada 97 kobiet). Niekorzystnymi zjawiskami demograficznymi jest ujemny przyrost naturalny, który wynosi 18 osób (w przeliczeniu na 1000 mieszkańców daje -1,9) oraz ujemne saldo migracji wewnętrznych wynoszące 38 osób.

Gmina Przemysł jest gminą typowo rolniczą, posiadającą dobre, a na niektórych jej terenach bardzo dobre, warunki dla rozwoju produkcji żywności. Składają się na to korzystne warunki glebowe, agroklimatyczne i wodne, które sprzyjają uprawie nawet najbardziej wymagających roślin uprawnych. Użytki rolne obejmują obszar 6561 ha, tj. ok. 60% całkowitej powierzchni gminy, a lasy 33,5%. Spośród mieszkańców gminy w gospodarce narodowej pracuje 601 osób. Wskaźnik zatrudnienia, czyli liczba pracujących na 100 mieszkańców, jest niższy niż średnia dla powiatu i wynosi 66,7. W PUP zarejestrowanych jest 682 bezrobotnych, a ich udział w liczbie ludności w wieku produkcyjnym wynosi 11,8% i jest jednym z niższych wskaźników w powiecie.

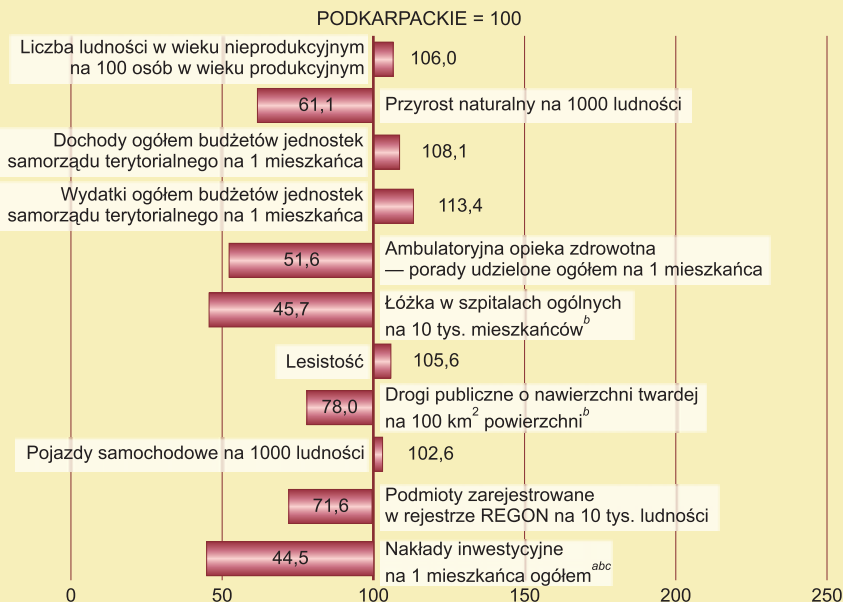
Gospodarka budowlana i infrastruktura komunalna nie są zbyt dobrze rozwinięte. Podstawową formą budownictwa mieszkaniowego w gminie jest budownictwo indywidualne. W 2009 r. do użytku oddano 26 mieszkań, wszystkie w budynkach indywidualnych. Na terenie gminy zlokalizowanych jest 2577 mieszkań. Sieć wodociągowa w gminie liczy 33,8 km i korzysta z niej 23,5% mieszkańców. Sieć kanalizacyjna składa się z 27 km i korzysta z niej 25,6% mieszkańców. Najlepiej rozwinięta jest sieć gazowa, z której korzysta ponad 60% mieszkańców.

Na terenie gminy Przemysł znajduje się wiele zabytków. Do zabytków klasy "ponadkrajowej" należą obiekty forteczne „Twierdzy Przemysł”. Można również obejrzeć rezerwat przyrody „Szachownica” liczący ponad 16 ha, który znajduje się we wsi Krówniki.

Liczba	
miejscowości	sołectw
17	16

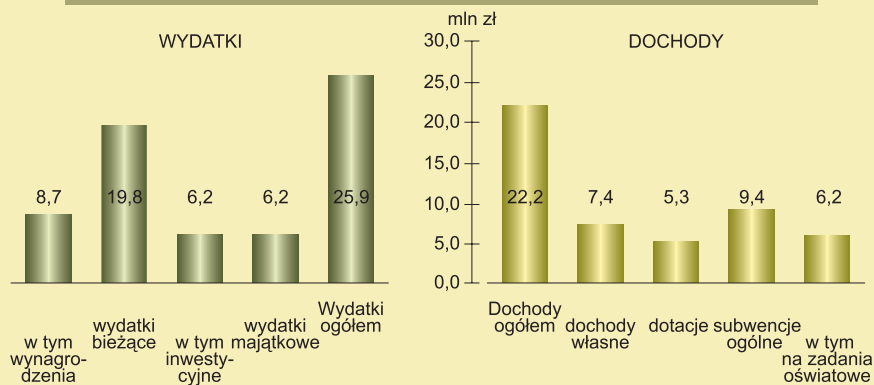
WYBRANE DANE STATYSTYCZNE	2008	2009
Powierzchnia w ha	10 842	10 842
Ludność	9034	9006
Ludność na 1 km ²	83	83
Kobiety na 100 mężczyzn	98	97
Ludność w wieku nieprodukcyjnym na 100 osób w wieku produkcyjnym	59,1	55,7
Przyrost naturalny na 1000 ludności	2,3	-1,9
Liczba szkół podstawowych i gimnazjów	14	14
Liczba ludności na 1 zakład opieki zdrowotnej	-	-
Mieszkania oddane do użytkowania	59	26
Pracujący na 1000 ludności ^a	39,4	66,7
Bezrobotni zarejestrowani	566	682

WYBRANE WSKAŹNIKI POWIATOWE W RELACJI DO ŚREDNIEJ WOJEWÓDZTWA W 2009 R.



^a Dane dotyczą podmiotów gospodarczych, w których liczba pracujących przekracza 9 osób; bez pracujących w rolnictwie indywidualnym. ^b Dane za 2008 r. ^c W przedsiębiorstwach według lokalizacji inwestycji (ceny bieżące).

DOCHODY I WYDATKI BUDŻETU GMINY PRZEMYSŁ W 2009 R.



ŚRODKI POZYSKANE Z BUDŻETU UNII EUROPEJSKIEJ W 2009 R.

615,4
tys. zł

Wydatki na oświatę i wychowanie stanowiły w 2009 r. 39% ogółu wydatków budżetu gminy Przemyśl.

DOCHODY BUDŻETU GMINY PRZEMYSŁ WEDŁUG DZIAŁÓW	2008	2009	
	w tys. zł		w %
Dochody ogółem	21832,4	22189,2	100,0
Dochody od osób prawnych i od osób fizycznych	6581,4	6278,0	28,3
Różne rozliczenia	8835,9	9424,5	42,5
Pomoc społeczna i pozostałe zadania z zakresu polityki społecznej	4484,7	4298,0	19,4
Gospodarka mieszkaniowa	911,8	792,8	3,6
Leśnictwo	19,9	24,7	0,1
Transport i łączność	96,9	433,2	2,0
Gospodarka komunalna i ochrona środowiska	33,4	57,2	0,3
Administracja publiczna	83,5	68,0	0,3
Oświata i wychowanie	231,5	323,8	1,5
Rolnictwo i łowiectwo	98,2	132,7	0,6
Edukacyjna opieka wychowawcza	359,3	270,4	1,2
Kultura i ochrona dziedzictwa narodowego	-	1,0	0,005
Pozostałe	95,8	85,0	0,4

WYDATKI BUDŻETU GMINY PRZEMYSŁ WEDŁUG DZIAŁÓW	2008	2009	
	w tys. zł		w %
Wydatki ogółem	22558,3	25928,4	100,0
Oświata i wychowanie	9155,0	9982,2	38,5
Transport i łączność	1836,9	2809,9	10,8
Gospodarka komunalna i ochrona środowiska	473,2	726,4	2,8
Pomoc społeczna i pozostałe zadania z zakresu polityki społecznej	5081,4	4962,4	19,1
Administracja publiczna	2195,9	2411,4	9,3
Gospodarka mieszkaniowa	443,4	1052,9	4,1
Kultura fizyczna i sport	121,9	127,0	0,5
Kultura i ochrona dziedzictwa narodowego	91,1	326,2	1,3
Rolnictwo i łowiectwo	2124,8	154,0	0,6
Edukacyjna opieka wychowawcza	362,6	270,4	1,0
Działalność usługowa	32,7	67,2	0,3
Ochrona zdrowia	63,4	55,5	0,2
Bezpieczeństwo publiczne i ochrona przeciwpożarowa	240,7	195,2	0,8
Pozostałe	335,4	2787,7	10,8

Dochody od osób prawnych i osób fizycznych stanowiły 28% ogółu dochodów budżetu gminy Przemyśl, natomiast dochody z udziału w podatku dochodowym od osób fizycznych 11% ogółu dochodów budżetu gminy.

WYBRANE DANE O RYNKU PRACY W 2009 R.

Pracujący ^a	6229	601
Bezrobotni zarejestrowani	5564	682
w tym kobiety w %	47,5	51,5
Udział bezrobotnych zarejestrowanych w liczbie ludności w wieku produkcyjnym w %	12,5	11,8
w tym kobiety w %	12,8	13,1

POWIAT GMINA

^a Dane dotyczą podmiotów gospodarczych, w których liczba pracujących przekracza 9 osób, bez pracujących w rolnictwie indywidualnym.

WYBRANE DANE Z DEMOGRAFII W 2009 R.

Ludność	71231	9 006	12,6
w tym kobiety	35565	4 443	12,5
Urodzenia żywe	778	65	8,4
Zgony	695	83	11,9
Przyrost naturalny	83	-18	-21,7
Ludność w wieku: przedprodukcyjnym	15820	1 951	12,3
produkcyjnym	44496	5 786	13,0
poprodukcyjnym	10915	1 269	11,6

POWIAT GMINA POWIAT = 100

PODMIOTY GOSPODARKI NARODOWEJ ZAREJESTROWANE W REJESTRZE REGON NA 10 TYS. LUDNOŚCI W 2009 R.



Potencjał społeczny gminy wpływa na rozwój przedsiębiorczości, której poziom w gminie Przemyśl jest wysoki w skali powiatu — liczba podmiotów gospodarczych na 10 tys. osób wynosi 686, natomiast w powiecie — 494.

Dochody gminy Przemyśl na 1 mieszkańca
2467,39 zł

Wydatki gminy Przemyśl na 1 mieszkańca
2883,18 zł

Liczba podmiotów

- 400 i mniej
- 401—500
- 501—600
- 601 i więcej

EDUKACJA	2008/09	2009/10
Placówki wychowania przedszkolnego	9	9
w tym: przedszkola	4	4
Miejsca w przedszkolach	180	180
Dzieci w placówkach wychowania przedszkolnego ..	207	209
w tym w przedszkolach	152	157
Szkoły podstawowe	8	8
Uczniowie szkół podstawowych	607	581
Szkoły gimnazjalne	6	6
Uczniowie szkół gimnazjalnych	370	346
Uczniowie przypadający na 1 komputer przeznaczonego do użytku uczniów z dostępem do Internetu w szkołach:		
podstawowych	7,9	8,7
gimnazjalnych	12,8	8,9
Komputery podłączone do Internetu przeznaczone do użytku uczniów w szkołach:		
podstawowych	77	67
gimnazjalnych	29	39

Ludność gminy Przemysław według edukacyjnych grup wieku:
 3—6 lat — 293 osoby
 7—12 lat — 653 osoby
 13—15 lat — 446 osób

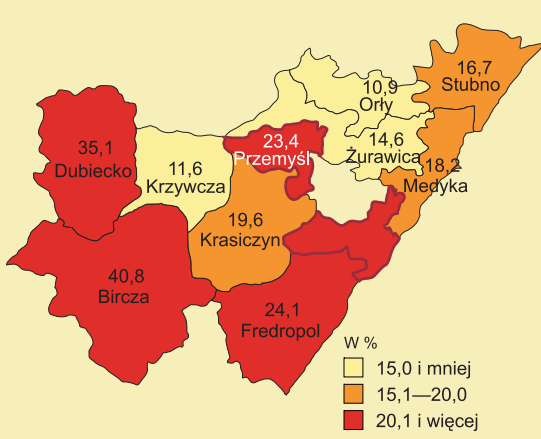


Subwencja oświatowa w gminie Przemysław
6215,4 tys. zł



Biblioteki i filie	Czytelnicy w bibliotekach publicznych	Wypożyczenia księgozbioru na 1 czytelnika w woluminach
4	438	13,0

UDZIAŁ BENEFICJENTÓW POMOCY SPOŁECZNEJ W LICZBIE LUDNOŚCI OGÓŁEM W 2008 R.



W 2008 r. udział beneficjentów pomocy społecznej w % ogółu ludności w powiecie przemysławskim wynosił 22%, natomiast w gminie Przemysław — 23%.

WYDATKI NA PRZECIWDZIAŁANIE ALKOHOLOWI W 2009 R.

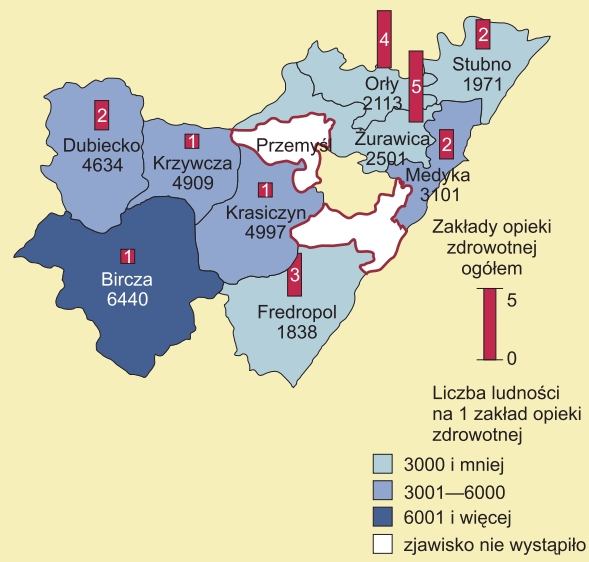


52245,18 zł

Wydatki na pomoc społeczną i pozostałe zadania z zakresu polityki społecznej w 2009 r. stanowiły 19% wydatków gminy Przemysław.

Wydatki na gospodarkę mieszkaniową stanowiły w 2009 r. 4% ogółu wydatków budżetu gminy Przemysław.

OCHRONA ZDROWIA W 2009 R.



Zakłady opieki zdrowotnej ogółem
 0 5

Liczba ludności na 1 zakład opieki zdrowotnej
 3000 i mniej
 3001—6000
 6001 i więcej
 zjawisko nie wystąpiło

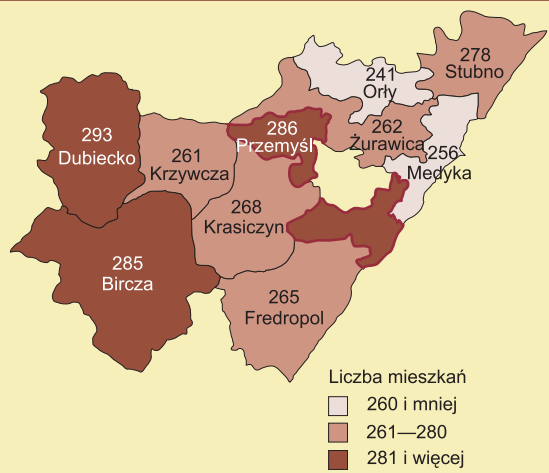
LEŚNICTWO W 2009 R.

Lasy publiczne w ha	3534
w tym własność gminy	212
Lesistość w %	33,5



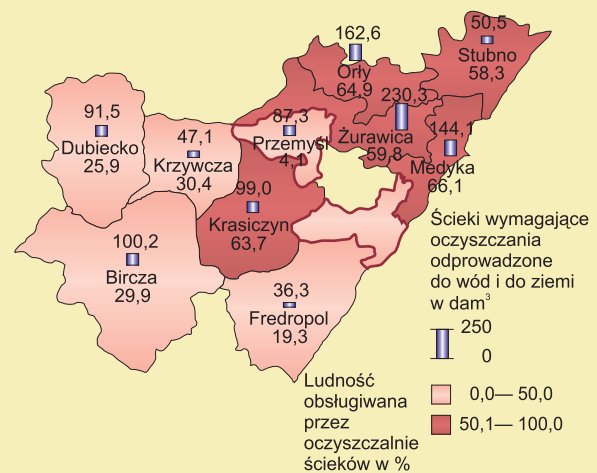
Pomniki przyrody
7

ZASOBY MIESZKANIOWE NA 1000 LUDNOŚCI W 2009 R.



Liczba mieszkań
 260 i mniej
 261—280
 281 i więcej

OCZYSZCZALNIE ŚCIEKÓW W 2009 R.



1
OCZYSZCZALNIE ŚCIEKÓW

Ścieki wymagające odprowadzone do wód i do ziemi w dam³
 250 0
 Ludność obsługiwana przez oczyszczalnię ścieków w %
 0,0—50,0
 50,1—100,0

GINA PRZEMYSŁ NA TLE GMIN WOJEWÓDZTWA PODKARPACKIEGO W 2009 R.

WYSZCZEGÓLNIENIE	Ludność ² na 1 km ²	Kobiety na 100 mężczyzn ³	Saldo migracji na 1000 ludności	Dochody własne budżetów gmin na 1 mieszkańca		Środki pozyskane z budżetu Unii Europejskiej	Wydatki budżetów gmin		Obsługa długu publicznego ^a	Dzieci w przedszkolach na 100 miejsc ^a	Czytelniczy bibliotek publicznych na 1000 ludności	Turyistyczne obiekty zbiorowego zakwaterowania		Przebiegła powierzchnia użytkownika mieszkaniowa w zasobach mieszkaniowych na 1 osobę	Ludność korzystająca z instalacji w % ogółu ludności ^b			Podmioty zarejestrowane w rejestrze REGON na 10 tys. ludności	Nakłady na środki trwałe na 1 mieszkańca służące ^b	
				na 1000	na 1000		obiekty	udzielone noclegi				wodo-ciągu	kana-lizacji		gazu	ochronie środowiska	gospo-darce wodnej			
GMINY																				
BIRCZA	10148	1 3	6117	8123	2 24	1 7	9114	x x	5112	3 53	6 87	9117	9148	9119	8139	3 66	x x	x x	x x	
DUBIECKO	5117	6 52	9138	9129	8131	6 45	10123	3 44	7137	3 53	4 69	5 80	10149	6 87	7118	9126	x x	x x	3 74	
FREDROPOL	9141	5 35	3 39	6 71	5 42	4 12	5 72	8104	9150	1 26	1 25	8109	8146	10125	9140	10143	6 83	x x	x x	
KRASICZYN	8137	6 52	1 7	2 23	x x	9104	1 10	7 99	2 90	2 35	2 28	3 73	5105	1 36	6113	1 27	4 38	4 80		
KRZYWCZA	6125	2 9	5 90	10150	x x	8 58	8 113	1 9	3 92	3 53	3 58	6 83	7145	7 98	x x	8107	1 7	x x	x x	
MEDYKA	3 75	9 94	2 23	1 22	1 16	2 9	3 35	4 62	1 78	x x	x x	10131	2 27	3 53	3 75	7103	3 32	x x	x x	
ORLY	2 58	4 27	7122	7113	7122	10126	2 14	4 62	8139	x x	x x	4 75	1 8	2 46	1 40	6 98	5 61	5 93		
PRZEMYSŁ	4 98	2 9	8126	3 49	6 80	5 44	6 86	2 12	10155	3 53	5 77	1 10	6135	8102	4 82	2 29	2 28	1 39		
STUBNO	7131	9 94	10147	4 51	3 28	3 11	4 37	x x	6135	x x	x x	7100	4 52	5 78	5 96	5 96	x x	x x		
ŻURAWICA	1 46	6 52	4 63	5 55	4 41	7 55	7 92	6 88	4105	x x	x x	2 52	3 33	4 62	2 52	4 87	7 95	2 65		

a Najmniejsza wartość została oznaczona jako lokata 1, natomiast — największa jako ostatnia lokata spośród zestawionych jednostek. b Dane za 2008 r. Uwaga. W ramce podano lokatę jednostki w powiecie/województwie ze względu na wartość zmiennej.